

CIRCULAR DE BORREDÀ A ROTGERS



Fitxa tècnica

Punt de sortida i arribada: Plaça de l'església de Borredà

Distància total: 10.5 Km

Temps aproximat: 3.5 h

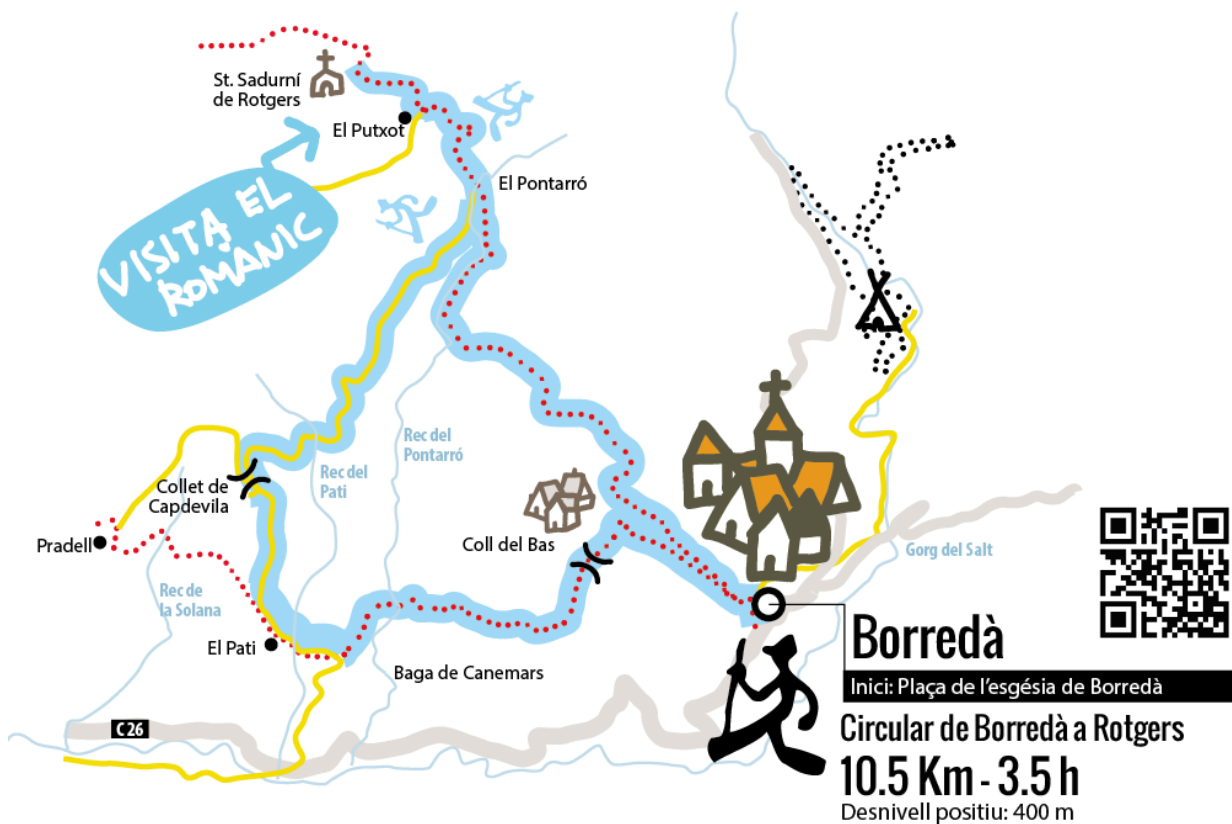
Dificultat tècnica: Fàcil

Senyalització: GR 4 (franja blanca i vermella) i Xarxa de Camins (franja groga)



Horaris visita Sant Sadurní de Rotgers:

De setembre a juny, dissabtes, diumenges i festius d'11 a 14 h. Juliol i agost, dissabtes, diumenges i festius d'11 a 14 h i de 17 a 19 h. Fora d'aquests horaris, visites concertades.

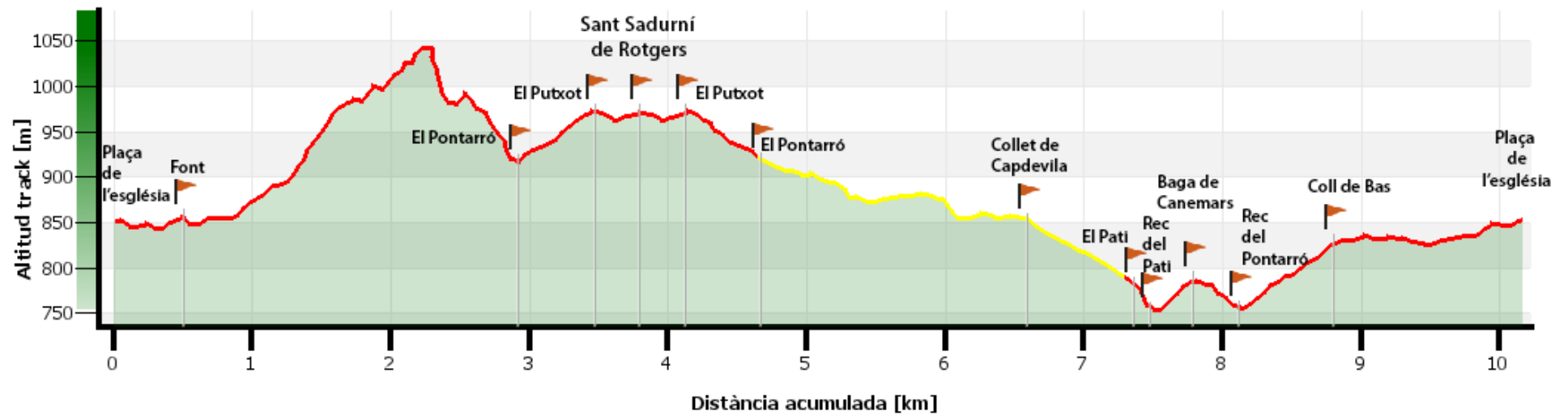




Croquis orientatiu, recomanable portar un mapa topogràfic de la zona: Mapa Alpina Serra del Catllaràs / Picancel 1:25000 o bé Mapa topogràfic de Catalunya 1:25000 - Full 5. Berga. ICGC (Institut Cartogràfic i Geològic de Catalunya).

Aquesta excursió ens proposa acostar-nos a l'església romànica de Sant Sadurní de Rotgers (s.XI-XII).

Sortirem del mateix poble de Borredà, i resseguirem l'antic camí que porta a la vall on està enclavada aquesta església, tot passant per prats de pastura i agradables boscos de pi roig i roure. Un cop haurem visitat l'església, retornarem pel mateix camí fins la zona ombrívola del Pontarró. Allà ens allunyarem una mica cap a l'oest, per una zona boscosa on conviuen alguns masos i enllaçarem amb l'antic camí de Vilada a Borredà que ens retornarà al poble tot passant per la Baga de Canemars i el nucli de coll de Bas.

CIRCULAR DE BORREDÀ A ROTGERS



Senyalització a seguir:  Xarxa de camins (franja groga)  GR (franja blanca i vermella)

Punt Km	Lloc de pas	Temps acumulat	Punt Km	Lloc de pas	Temps acumulat
0	Sortida: Plaça de l'església de Borredà. Seguim marques del GR 4	0	6.9	Collet de Capdevila	2 h 20 min
0.5	Font	10 min	7.7	El Pati. Tornem a seguir marques del GR 4	2 h 30 min
3.3	El Pontarró	1 h	7.8	Rec del Pati	2 h 35 min
3.8	El Putxot	1 h 15 min	8.1	Baga de Canemars	2 h 40 min
4.1	Sant Sadurn de Rotgers	1 h 20 min	8.5	Rec del Pontarró	2 h 45 min
4.5	El Putxot	1 h 30 min	9.2	Coll de Bas	3 h
5	El Pontarró. Deixem les marques del GR 4 i continuem seguint xarxa de camins	1 h 40 min	10.5	Arribada: Plaça de l'Església de Borredà	3 h 25 min