







VOLTA A CAMPALANS

N		Distància acumulada [km]	Descripció	Hora (UTC)
1		0	Inici: Càmping Campalans	07:00:00
2		0.145	Prenem camí a la dreta	07:02:32
3		0.263	Bifurcació de camins. Continuem recta pel camí principal	07:04:35
4		0.797	Creuem el rec de Casadejús després de deixar a mà dreta una petita antiga resclosa	07:13:57
5		0.810	Prenem pista a la dreta	07:14:10
6		1.844	Prenem corriol que baixa a la dreta	07:33:10
7		1.844	Prenem corriol que baixa a la dreta	07:33:10
8		1.921	Creuem la riera del rec de les Nou Fonts i continuem pel corriol que s'enfila just creuar	07:34:40
9		1.953	Prenem corriol a la dreta. A partir d'aquí seguirem les marques xarxa de camins (franja groga). Aquest camí és el que ve de Borredà	07:35:18
10		2.049	Bosc de faig	07:37:12
11		2.342	Creuem aigües del Rec de les Nou Fonts	07:43:00
12		2.581	Creuem aigües del Rec de les Nou Fonts	07:47:45
13		2.707	GORG DEL ROURE. Podem veure el Gorg del Roure que ens queda just a sota.	07:50:16
14		2.804	Creuem riera que a partir d'aquest punt ja rep el nom de Riera de Campalans	07:52:12
15		2.832	Prenem corriol que baixa a l'esquerra	07:52:46
16		2.876	Creuem Riera de Campalans	07:53:38
17		2.887	GORG DE CANET. Un dels més grans	07:53:51
18		2.957	Aflorament de pissarres	07:55:15
19		2.964	Creuem Riera de Campalans	07:55:23
20		2.995	GORG DEL TELL	07:56:01
21		3.124	Creuem Riera de Campalans	07:58:35



VOLTA A CAMPALANS

N		Distància acumulada [km]	Descripció	Hora (UTC)
22		3.174	FONTS DEL SOFRE I DEL FERRO. Zona coneguda com a Font del Sofre i Font del Ferro, on podem observar afloraments vermellosos. També hi trobem una petita presa de captació d'aigua del Molí	07:59:34
23		3.200	Prenem pista a la dreta. Deixem les marques grogues de la xarxa de camins, que seguirem per arribar a Borredà	08:00:06
24		3.341	MOLÍ DE CAMPALANS. Continuem per la pista ascendent fins el càmping	08:02:39
25		3.840	Arribada: Càmping Campalans	08:11:39

Els temps són aproximats, comptant un ritme no molt ràpid, d'excursió en grup. Hem de tenir en compte que és una ruta on és fàcil entretenir-se a la zona d'aigua