

# ASCENSIÓ AL SALGA AGUDA



## Fitxa tècnica

**Punt de sortida i arribada:** Plaça de l'església de Borredà

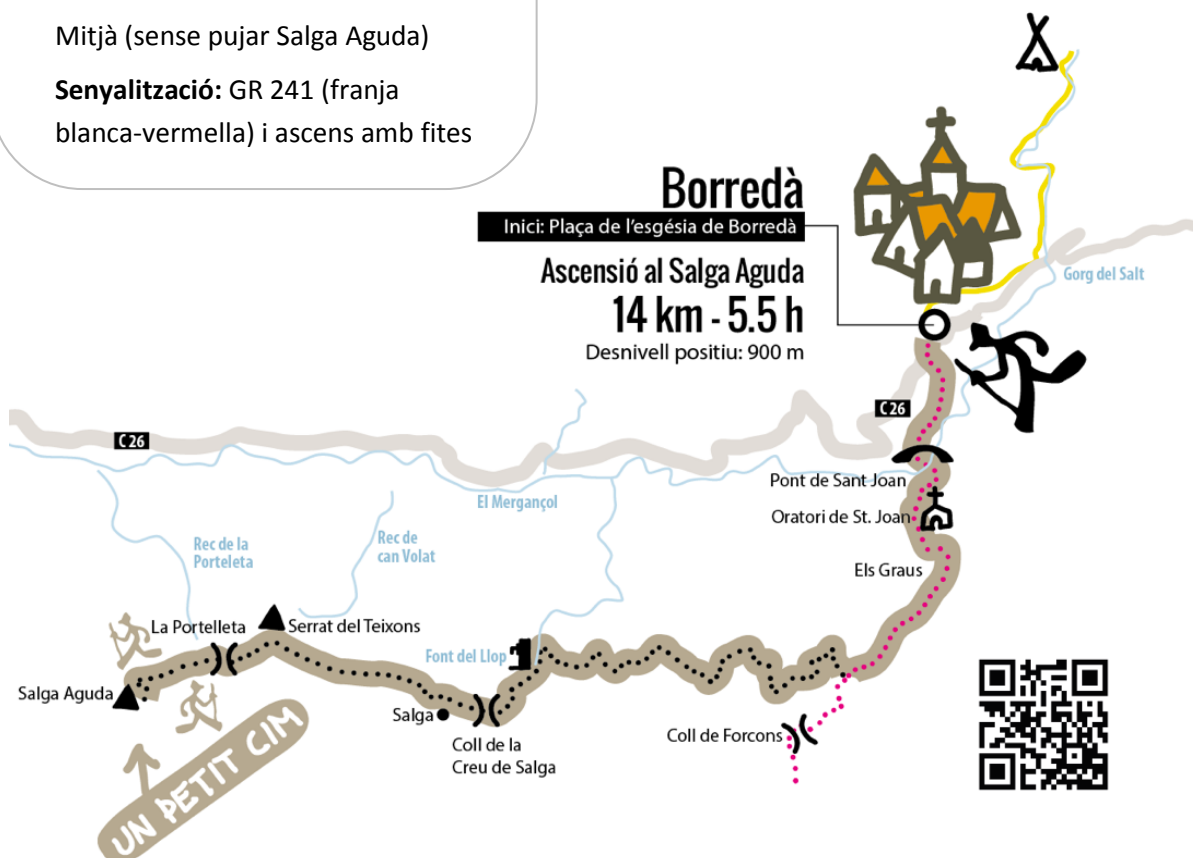

**Distància total:** 14 Km

**Temps aproximat:** 5 h 15 min

**Dificultat tècnica:** Difícil (Petits trams de grimpada)

Mitjà (sense pujar Salga Aguda)

**Senyalització:** GR 241 (franja blanca-vermella) i ascens amb fites

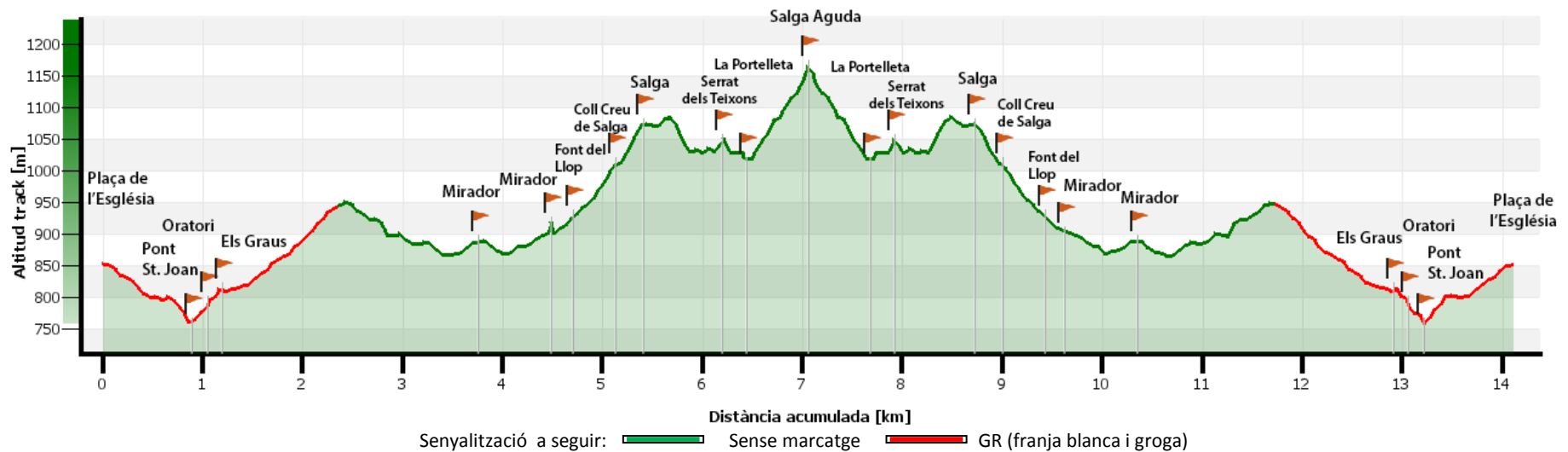


*Croquis orientatiu, recomanable portar un mapa topogràfic de la zona: Mapa Alpina Serra del Catllaràs / Picancel 1:25000 o bé Mapa topogràfic de Catalunya 1:25000 - Full 5. Berga. ICGC (Institut Cartogràfic i Geològic de Catalunya).*

Aquesta excursió ens proposa una ascensió al cim més alt de la Serra del Picancel. Salga Aguda. Farem un primer tram de camí, passant per boscos de pi, amb fondalades humides plenes de boix, i alguns roures, faig i blades que li donen el canvi cromàtic al llarg de l'any. Algun mirador ens obrirà la vista sobre el vessant nord. Un cop arribem a Salga (casa en runes), la ruta ens canvia completament, amb un camí molt més obert i exigent (no recomanat per aquells que pateixen vertigen), amb vistes espectaculars fins al punt culminant del cim de Salga Aguda on podrem gaudir d'una panoràmica de 360°.

Si volem baixar el grau de dificultat podem deixar aquesta segona part de la ruta i quedar-nos als planells de Salga, tot assaborint ja unes esplèndides vistes.

# ASCENCIÓ AL SALGA AGUDA



Punt Km	Lloc de pas	Temps acumulat	Punt Km	Lloc de pas	Temps acumulat
0.0	Inici. Plaça Major de Borredà.	0	7.5	Coll de la Portelleta	3 h
0.9	Pont de Sant Joan	15 min	7.7	Serrat dels Teixons	3h 5 min
1	Oratori de Sant Joan	20 min	8.5	Salga	3h 20 min
1.2	Els Graus	25 min	8.8	Coll de la Creu de Salga	3h 30 min
2.3	Deixem GR 4 /241. Seguim fites	55 min	9.2	Font del Llop	3 h 45 min
3.8	Mirador. Zona oberta amb vistes panoràmiques	1h 20 min	9.4	Mirador. Zona oberta amb vistes panoràmiques	3h 40 min
4.4	Mirador. Zona oberta amb vistes panoràmiques	1 h 30 min	10.1	Mirador. Zona oberta amb vistes panoràmiques	3h 50 min
4.6	Font del Llop	1 h 35 min	11.5	Tornem a seguir el GR 4/241	4 h 25 min
5	Coll de la Creu de Salga	1 h 50 min	12.6	Els Graus	4h 50 min
5.3	Salga (casa en runes), vistes panoràmiques	2 h	12.8	Oratori de Sant Joan	4h 55 min
6	Serrat dels Teixons (1055 m)	2 h 15 min	13	Pont de Sant Joan	5 h
6.3	Coll de la Portelleta	2 h 20 min	13.8	Plaça Major de Borredà	5h 15 min
6.8	Cim de Salga Aguda (1168 m )	2 h 40 min			

Els temps són aproximats, comptant un ritme no molt ràpid, d'excursió en grup.

Hem de tenir en compte que és una sortida llarga i depenent del què ens entretenim, aquests poden variar força